


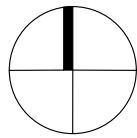


Legende

-  Grenze des Denkmalbereiches
-  Gebäudebestand im Denkmalbereich
-  davon als Einzeldenkmal geschützt



Quelle des Datenbestandes:
 Vermessungs- und Katasterbehörde
 für den Landkreis Ludwigslust und die
 Landeshauptstadt Schwerin
 –digitale topographische Stadtkarte 1:2500
 Stand : Februar 2010
 –digitalisierte Flurkarte 1991
 Amt für Stadtentwicklung
 – Denkmalliste der Landeshauptstadt Schwerin
 Stand : April 2010



Denkmalbereichsverordnung

Landeshauptstadt Schwerin
 –Burgseestraße–

Maßstab: 1 : 2000