







# Legende

-  weniger als -20m
-  -20 bis -10 m
-  -10 bis -5m
-  -5 bis -2 m
-  -2 bis 0 m
-  Landfläche

Daten-Quelle:  
Seenprojekt, Umweltministerium MV  
19048 Schwerin

grafische Bearbeitung:  
Planungsbüro Mordhorst-Bretschneider GmbH,  
24589 Nortorf

