

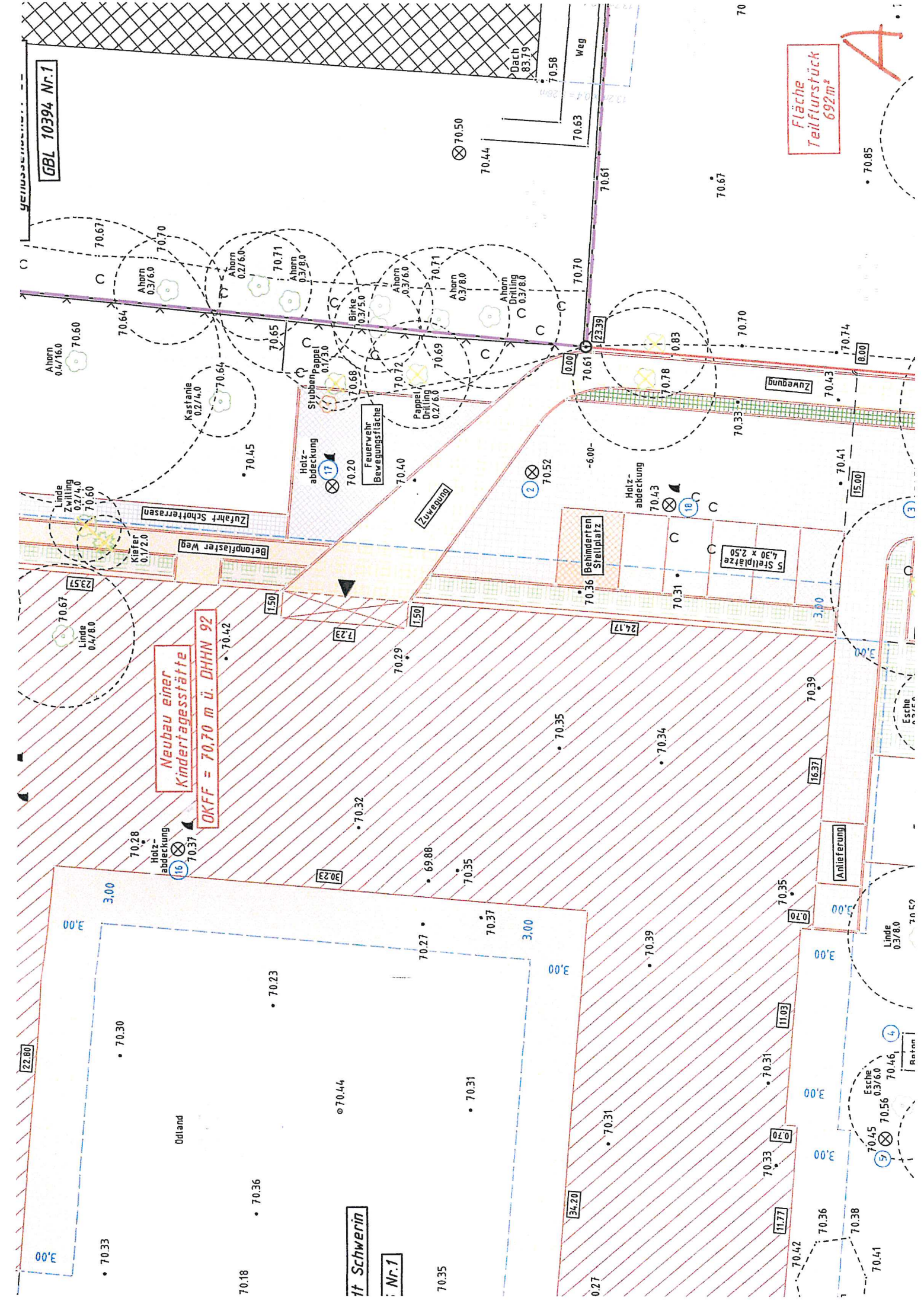


lfd. Nr. und Inhalt der Baulast	Bemerkungen
<p>1.</p> <p>Verpflichtung im Sinne der Verpflichtungserklärung vom 17.10.2022, Az.: 1524/2022</p> <p>Der jeweilige Grundstückseigentümer des Grundstückes in 19059 Schwerin, Johannes-Brahms-Str. mit der Katasterbezeichnung:</p> <p>Gemarkung Schwerin, Flur 86, Flurstück 30/2 (Teilfläche A)</p> <p>verpflichtet sich zu dulden, dass auf seinem Grundstück in dem im Lageplan vom 20.05.2022 braun gekennzeichneten Bereich ein Zugang sowie eine Zufahrt zur ordnungsgemäßen Verbindung des Grundstückes in</p> <p>19059 Schwerin, Johannes-Brahms-Str. 57 mit der Katasterbezeichnung:</p> <p>Gemarkung Schwerin, Flur 86, Flurstück 30/2 (Teilfläche B)</p> <p>mit der öffentlichen Straße angelegt, benutzt und unterhalten wird.</p> <p>eingetragen am: 24.10.2022 Diana Lauschke</p>	
<p>2.</p> <p>Der jeweilige Grundstückseigentümer des Grundstückes in 19059 Schwerin, Johannes-Brahms-Str. mit der Katasterbezeichnung:</p> <p>Gemarkung Schwerin, Flur 86, Flurstück 30/2 (Teilfläche A)</p> <p>verpflichtet sich, auf seinem Grundstück den Einbau, die Benutzung und die Unterhaltung von Ver- und Entsorgungsanlagen in dem im Lageplan vom 20.05.2022 gekennzeichneten Bereich zugunsten des Grundstückes in</p> <p>19059 Schwerin, Johannes-Brahms-Str. 57 mit der Katasterbezeichnung:</p> <p>Gemarkung Schwerin, Flur 86, Flurstück 30/2 (Teilfläche B)</p> <p>zu dulden.</p> <p>eingetragen am: 26.10.2022 Diana Lauschke</p>	<p>Beglaubigte Abschrift</p> <p>Landeshauptstadt Schwerin Der Oberbürgermeister Fachdienst Bauen und Denkmalpflege Am Pacht Hof 2-6 PF 11 10 42 19010 Schwerin</p>  



GBL 10394 Nr.1

Neubau einer Kindertagesstätte
OKFF = 70,70 m ü. DHNN 92

Fläche Teilflurstück
692m²

A

1t Schwerin

Nr.1

Restm

Legende

⊗	Schacht
⊠	Strassen
⊡	Unterflur
→	Höhenergi
⊕	Geländep
⊙	Laubbau Korn- und Nutzpflanzl.
⊖	Pflanzl.
⊗	Flurstein
⊘	Gebäude

L = Linde Ah = Ah
 F = Fichte Ki = Kie
 Kr = Kirsche Er = E
 PB = Plattenbeton I
 KP = Kleingläster
 GP = Großplaster
 MP = Mansarddach Sd

Vertrie

Landkreis Ludwigs
 Fachamt Vermessung
 Garmisch-Strasse 1
 10288 Ludwigsplatz

Bauvorhaben:

Gemerkung	z. Sd
Flurstück	Flst. 302
Blatt	6:17
Der Projektplan enthält Optischer Datenbestand und örtliches Aufmaß 1 Landschafts- ETRS89 UTM33	

